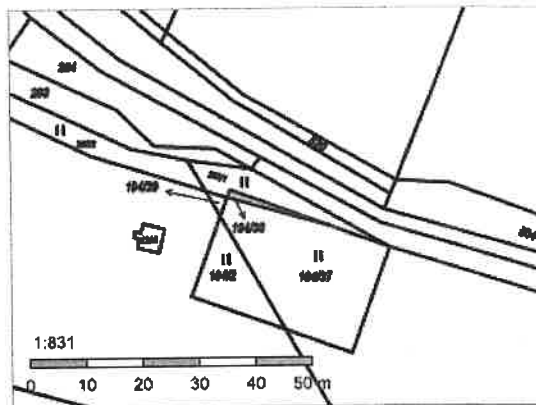


Informace o pozemku

Parcelní číslo: [194/38](#)
Obec: [Bohdalec \[595284\]](#)
Katastrální území: [Bohdalec \[606022\]](#)
Číslo LV: [53](#)
Výměra [m²]: 15
Typ parcely: Parcela katastru nemovitostí
Mapový list:
Určení výměry: Graficky nebo v digitalizované mapě
Druh pozemku: trvalý travní porost



Vlastníci, jiní oprávnění

Vlastnické právo

Podíl

Staňková Marcela Dis., č. p. 5, 59255 Bohdalec

Způsob ochrany nemovitosti

Název

zemědělský půdní fond

Seznam BPEJ

BPEJ Výměra

[76401](#) 15

Omezení vlastnického práva

Nejsou evidována žádná omezení.

Jiné zápisy

Nejsou evidovány žádné jiné zápisy.

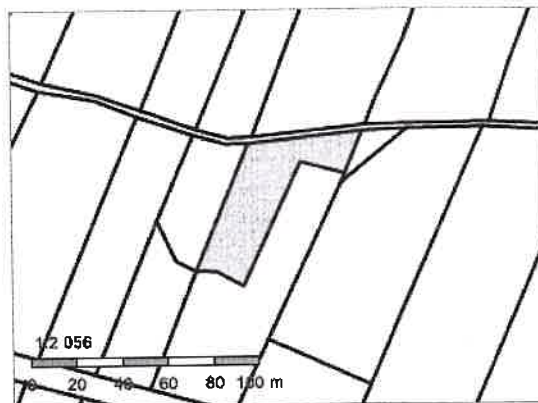
Řízení, v rámci kterých byl k nemovitosti zapsán cenový údaj

Nemovitost je v územním obvodu, kde státní správu katastru nemovitostí ČR vykonává [Katastrální úřad pro Vysočinu, Katastrální pracoviště Žďár nad Sázavou](#)

Zobrazené údaje mají informativní charakter. Platnost dat k 29.04.2022 07:00.

Informace o pozemku

Parcelní číslo: [473](#) ↗
Obec: [Bohdalec \[595284\]](#) ↗
Katastrální území: [Bohdalec \[606022\]](#)
Číslo LV: [238](#)
Výměra [m²]: 1831
Typ parcely: Parcela katastru nemovitostí
Mapový list:
Určení výměry: Graficky nebo v digitalizované mapě
Druh pozemku: orná půda



Vlastníci, jiní oprávnění

Vlastnické právo

Podíl

PROAGRO Radešínská Svratka, a.s., č. p. 61, 59233 Radešínská Svratka

Způsob ochrany nemovitosti

Název

zemědělský půdní fond

Seznam BPEJ

BPEJ Výměra

[74710](#) ↗ 1831

Omezení vlastnického práva

Typ

Zástavní právo smluvní

Jiné zápisy

Nejsou evidovány žádné jiné zápisy.

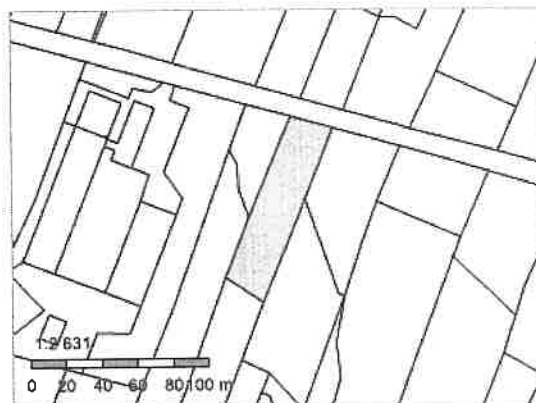
↗ Řízení, v rámci kterých byl k nemovitosti zapsán cenový údaj

Nemovitost je v územním obvodu, kde státní správu katastru nemovitostí ČR vykonává [Katastrální úřad pro Vysočinu, Katastrální pracoviště Žďár nad Sázavou](#) ↗

Zobrazené údaje mají informativní charakter. Platnost dat k 29.04.2022 09:00.

Informace o pozemku

Parcelní číslo: [485](#) ↗
 Obec: [Bohdalec \[595284\]](#) ↗
 Katastrální území: [Bohdalec \[606022\]](#)
 Číslo LV: [101](#)
 Výměra [m²]: 2528
 Typ parcely: Parcela katastru nemovitostí
 Mapový list:
 Určení výměry: Graficky nebo v digitalizované mapě
 Druh pozemku: orná půda



Vlastníci, jiní oprávnění

Vlastnické právo

Podíl

Kučerová Zdeňka PaedDr., č. p. 22, 59255 Bohdalec

Způsob ochrany nemovitosti

Název

zemědělský půdní fond

Seznam BPEJ

BPEJ	Výměra
74710 ↗	2422
72901 ↗	106

Omezení vlastnického práva

Nejsou evidována žádná omezení.

Jiné zápisy



Nejsou evidovány žádné jiné zápisy.

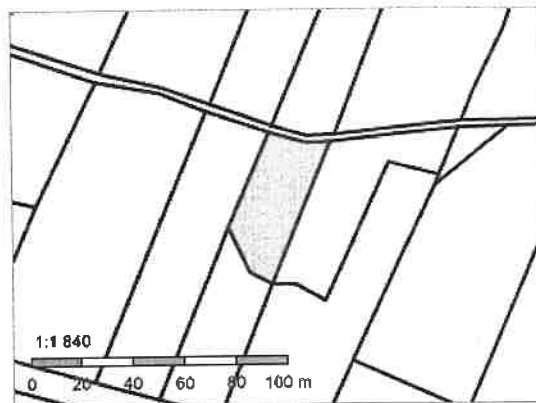
↗ Řízení, v rámci kterých byl k nemovitosti zapsán cenový údaj

Nemovitost je v územním obvodu, kde státní správu katastru nemovitostí ČR vykonává [Katastrální úřad pro Vysočinu, Katastrální pracoviště Žďár nad Sázavou](#) ↗

Zobrazené údaje mají informativní charakter. Platnost dat k 29.04.2022 09:00.

Informace o pozemku

Parcelní číslo: [487](#) 
Obec: [Bohdalec \[595284\]](#) 
Katastrální území: [Bohdalec \[606022\]](#)
Číslo LV: [101](#)
Výměra [m²]: 1302
Typ parcely: Parcela katastru nemovitostí
Mapový list:
Určení výměry: Graficky nebo v digitalizované mapě
Druh pozemku: orná půda



Vlastníci, jiní oprávnění

Vlastnické právo

Podíl

Kučerová Zdeňka PaedDr., č. p. 22, 59255 Bohdalec

Způsob ochrany nemovitosti

Název

zemědělský půdní fond

Seznam BPEJ

BPEJ	Výměra
74710 	1302


Omezení vlastnického práva

Nejsou evidována žádná omezení.

Jiné zápisy

Nejsou evidovány žádné jiné zápisy.

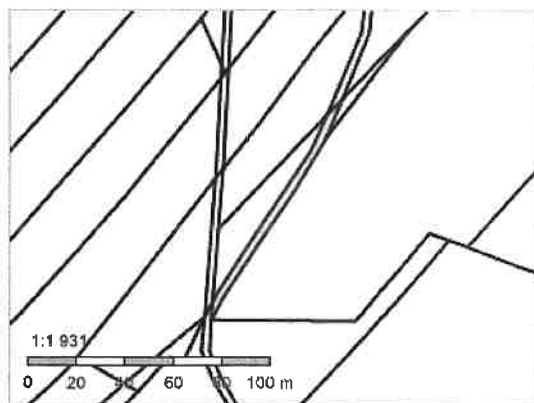
Řízení, v rámci kterých byl k nemovitosti zapsán cenový údaj

Nemovitost je v územním obvodu, kde státní správu katastru nemovitostí ČR vykonává [Katastrální úřad pro Vysočinu, Katastrální pracoviště Žďár nad Sázavou](#) 

Zobrazené údaje mají informativní charakter. Platnost dat k 29.04.2022 09:00.

Informace o pozemku

Parcelní číslo:	1217/2
Obec:	Bohdalec [595284]
Katastrální území:	Bohdalec [606022]
Číslo LV:	1
Výměra [m ²]:	327
Typ parcely:	Parcela katastru nemovitostí
Mapový list:	
Určení výměry:	Graficky nebo v digitalizované mapě
Druh pozemku:	orná půda



Vlastníci, jiní oprávnění

Vlastnické právo	Podíl
Obec Bohdalec, č. p. 101, 59255 Bohdalec	

Způsob ochrany nemovitosti

Název
zemědělský půdní fond

Seznam BPEJ

BPEJ	Výměra
76701	160
73211	167

Omezení vlastnického práva

Nejsou evidována žádná omezení.

Jiné zápisy

Typ
Změna číslování parcel

➦ Řízení, v rámci kterých byl k nemovitosti zapsán cenový údaj

Nemovitost je v územním obvodu, kde státní správu katastru nemovitostí ČR vykonává [Katastrální úřad pro Vysočinu, Katastrální pracoviště Žďár nad Sázavou](#)

Zobrazené údaje mají informativní charakter. Platnost dat k 27.04.2022 09:00.

Informace o pozemku

Parcelní číslo: [1221/24](#) ↗
Obec: [Bohdalec \[595284\]](#) ↗
Katastrální území: [Bohdalec \[606022\]](#)
Číslo LV: [1](#)
Výměra [m²]: 4900
Typ parcely: Parcela katastru nemovitostí
Mapový list:
Určení výměry: Graficky nebo v digitalizované mapě
Způsob využití: ostatní komunikace
Druh pozemku: ostatní plocha



Vlastníci, jiní oprávnění

Vlastnické právo

Podíl

Obec Bohdalec, č. p. 101, 59255 Bohdalec

Způsob ochrany nemovitosti

Nejsou evidovány žádné způsoby ochrany.

Seznam BPEJ

Parcela nemá evidované BPEJ.

Omezení vlastnického práva

Nejsou evidována žádná omezení.

Jiné zápisy

Typ

Změna číslování parcel

↗ Řízení, v rámci kterých byl k nemovitosti zapsán cenový údaj

Nemovitost je v územním obvodu, kde státní správu katastru nemovitostí ČR vykonává [Katastrální úřad pro Vysočinu, Katastrální pracoviště Žďár nad Sázavou](#) ↗

Zobrazené údaje mají informativní charakter. Platnost dat k 29.04.2022 07:00.